














Légende

- | | | | |
|---|--------------------------------|---|---------------------------|
|  | Limite communale |  | Zones inondables de l'AZI |
|  | Cours d'eau |  | Lit mineur |
| Ouvrages | |  | Lit moyen |
|  | Station d'épuration |  | Lit majeur |
|  | Station d'épuration secondaire |  | Lit majeur exceptionnel |
|  | Déversoir d'orage |  | Ruissellements |
|  | Poste de refoulement |  | Débordement en terrasse |
| Réseau d'eaux usées | |  | Zone d'érosion hydrique |
|  | Conduite de refoulement |  | Cône déjection |
|  | Réseau gravitaire |  | Plan d'eau |
|  | Réseau privé | | |

